

伊勢湾台風高潮被害写真データベース(2010年8月1日作成)






















番号	波力	越波・越流	洗掘・浸食	裏込土	その他の要因	場所・説明	被害写真	現在写真	備考
1	はい	はい	不明	はい		1005-01 津管内 田中川 樋門の北 パラペット施工中に被災 中詰め土砂がとられて裏法 崩壊 前面は一部滑出			面的防護工法になっている
2	はい	はい	不明	はい		1005-02 津管内 田中川 樋門の北 パラペット施工中に被災			面的防護工法になっている
3	はい	はい	不明	はい		1005-03 津管内 田中川 樋門の北 パラペット施工中に被災			面的防護工法になっている
4	はい	はい	不明	はい		1005-04 津管内 田中川 樋門の北 パラペット施工中に被災			旧防潮堤の前に面的防護工法
5	はい	はい	不明	はい		1005-05 津管内 田中川 樋門の北 堤防前面の洗掘の痕跡			旧防潮堤の前に面的防護工法
6	はい	はい	不明	はい		1005-06 津管内 田中川 樋門の北 パラペット完成部は無被害であるが施工 中の箇所に被災 堤防前面の洗掘かなり顕著 手前の杭打用足場の上に枯木が引っ掛 かっていた			旧防潮堤の前に面的防護工法 導流堤が南にある その 中はマリーナ
7	はい	はい	不明	はい		1005-07 津管内 津港北の海水浴場 堤防無傷 前面の洗掘			遠方、防潮堤のかさ上げ 基礎はサンドコンパクション およびCDM工法
8	不明	不明	不明	不明		1005-08 スライドなし	1005-08 スライドなし	1005-08 スライドなし	1005-08 スライドなし
9	はい	はい	不明	はい	遠方に 船	1006-01 四日市管内 磯津 完成堤防 局部的に破壊			被災箇所と同じ場所の写 真
10	はい	はい	不明	はい		1006-02 四日市管内 磯津 完成堤防 局部的破壊 前法の下部は海側に押され ている			旧防潮堤の前に防潮堤 鈴鹿川の河口
11	はい	はい	不明	はい		1006-03 四日市 磯津 完成堤防 局部破壊 裏法の破壊状況			旧防潮堤の前に防潮堤 鈴鹿川の河口
12	はい	はい	不明	はい	遠方に 船	1006-04 四日市 磯津 完成堤防 局部破壊 天端コンクリートの破壊状況 天端コンクリートが粉々			被災箇所と同じ場所の写 真
13	はい	はい	不明	はい	遠方に 船	1006-05 四日市 磯津 完成堤防 破壊箇所 前法の下部はひっくり返っ ている			被災箇所と同じ場所の写 真
14	はい	はい	不明	はい	遠方に 船	1006-06 四日市 磯津海岸 完成堤防破壊			被災箇所と同じ場所の写 真
15	はい	はい	不明	はい		1006-07 鈴鹿管内 箕田 被覆完成断面 天端裏法面石 表法石積、大正年代の海岸堤防 天端高 T.P. 5.5m、局部破壊			被災箇所と同じ場所の写 真

16	はい	はい	不明	はい	1006-08 鈴鹿管内 箕田 向うの松をシブキが越えたと いわれる 松のあるところは 天端			被災箇所と同じ場所の写 真
17	不明	不明	不明	はい	1006-08 四日市管内 富田浜 階段表法面だけ舗装 天端、裏法とも砂流失 天端高 T.P. 5.5m 写真良くない			海が埋め立てられたので 昔の面影はなし
18	不明	不明	不明	はい	1006-09 四日市管内 富田浜 写真良くない(重なっている)			海が埋め立てられたので 昔の面影はなし
19	はい	はい	不明	はい	1006-10 四日市管内 東富田 未完成 天端高3.9m 隔壁と前浜により、中詰土砂 の流失少なし コンクリート表裏 法面健全			両側の道路の間に防潮 堤の跡
20	はい	はい	不明	はい	1006-11 四日市管内 東富田浜 北より南を望む 南ほど中詰 土砂流失多し また前浜も少 ない			海側が埋め立てられた 昔の面影なし
21	不明	はい	不明	はい	1006-12 四日市管内 朝明川右岸を 望む 海岸堤防と河川堤防の境目 で溢流			現在の川と防潮堤の様子
22	不明	はい	不明	はい	1006-13 四日市管内 川越村地先 朝明川左岸沿 堤防から 堤防天端高5.5m 天端および裏法面は土で 被覆されていたが流失			現在の川と防潮堤の様子
23	不明	はい	不明	はい	1006-14 四日市管内 川越村地先 海岸堤防全面崩壊の跡 朝明川河口右岸から北に 向って写す			復旧防潮堤にさらにかさ 上げ
24	不明	はい	不明	はい	1006-15 四日市管内 川越村地先			復旧防潮堤にさらにかさ 上げ
25	不明	はい	不明	不明	1006-16 スライドなし	1006-16 スライドなし	1006-16 スライドなし	1006-16 スライドなし
26	不明	はい	不明	はい	1006-17 四日市管内 川越村地先			復旧防潮堤にさらにかさ 上げ
27	不明	はい	不明	はい	1006-18 四日市管内 川越村地先 朝明川河口右岸 堤防前前浜はかなりある 天端、裏法が不適であった			川と防潮堤の様子
28	不明	はい	不明	はい	1006-19 四日市管内 朝明川右岸 海岸堤防と河川堤防の境 欠壊			工事の記録
29	はい	はい	不明	はい	1006-20 四日市管内 磯津 (鈴鹿川河口の南) 完成堤防 局部的に破壊			被災箇所と同じ場所
30	不明	はい	不明	はい	1007-01 川北・南昇録新田間(入江堤) 横須賀町北 太田川北方約 500m			水路は埋め立てられて現 在道路になっている
31	不明	はい	不明	はい	1007-02 横須賀町北 太田川 北方約500mの入江堤の破壊 締切状況			水路は埋め立てられて現 在道路になっている

32	不明	はい	不明	はい		1007-03 半田市海岸 康衛新田			防潮堤跡 左側は埋め立てられ道路になっている
33	不明	はい	不明	はい		1007-04 半田市 康衛新田 阿久比川河口破堤箇所		写真なし	現在、昔の面影なし
34	不明	はい	不明	はい		1007-05 半田市海岸 康衛新田		写真なし	現在、昔の面影なし
35	不明	はい	不明	はい		1007-06 半田市海岸 康衛新田 高潮侵入箇所 遠望 死亡者約320名		写真なし	現在、昔の面影なし
36	不明	はい	不明	はい		1007-07 半田市海岸 康衛新田 阿久比川河口破堤箇所			被災箇所と同じ場所
37	不明	はい	不明	はい		1007-08 阿久比川河口堤防 天端被覆なし 水はoverした			被災箇所と同じ場所
38	不明	はい	不明	はい		1007-09 半田市海岸 康衛新田 阿久比川河口 手前が河川側で天端被覆なし 水はoverした			被災箇所と同じ場所
39	不明	はい	不明	はい		1007-10 半田市海岸 康衛新田 阿久比川河口南側 天端高 T.P. 4.8+0.5m			被災箇所と同じ場所 根固工が改良されている
40	不明	はい	不明	はい		1007-11 半田市海岸 康衛新田 前面堤パラベットなし T.P. 4.9m			河口側から見た現在の防潮堤
41	不明	はい	不明	はい	漂流物	1007-12 半田市 康衛新田 前面堤パラベットなし 天端芝法 T.P. 4.9m			木の生えている所は埋め立てられた この場所に船がぶつかった 船は第六天社丸
42	はい	はい	不明	はい	漂流物	1007-13 半田市 康衛新田 前面堤破堤 パラベットなし T.P. 4.9m			木の生えている所は埋め立てられた この場所に船がぶつかった 船は第六天社丸
43	はい	はい	不明	はい	漂流物	1007-14 半田市 康衛新田 前面堤破堤箇所 T.P. 4.9m			木の生えている所は埋め立てられた この場所に船がぶつかった 船は第六天社丸
44	はい	はい	不明	はい		1007-15 半田市 康衛新田 阿久比川河口破堤箇所 浸水箇所より流出			木の生えている所は埋め立てられた この場所に船がぶつかった 船は第六天社丸
45	はい	はい	不明	はい		1007-16 半田市 康衛新田 被害箇所 この区域で320名死亡			木の生えている所は埋め立てられた この場所に船がぶつかった 船は第六天社丸
46	はい	はい	不明	はい		1007-17 横須賀町北 上野町 北新田 左前方破堤箇所 右は入江 左手前が北新田 死亡者多数			昔の面影なし
47	はい	はい	不明	はい		1007-18 横須賀町北 上野町 北新田 破堤箇所を望む 天端高 T.P. 5m			昔の面影なし




48	はい	はい	不明	はい	1007-19 横須賀町北 上野町 北新田 被害箇所 死亡者多数			昔の面影なし
49	はい	はい	不明	はい	1008-01 鍋田・飛島の筏川口			上流に水門ができたので 天端が低くなっている
50	はい	はい	不明	はい	1008-02 鍋田・飛島の筏川口			上流に水門ができたので 天端が低くなっている
51	はい	はい	不明	はい	1008-03 筏川右岸 破堤箇所			川と防潮堤の様子
52	はい	はい	不明	はい	1008-04 筏川右岸堤 破堤箇所			川と防潮堤の様子
53	はい	はい	不明	はい	1008-05 筏川左岸			川と防潮堤の様子
54	はい	はい	不明	はい	1008-06 鍋田干拓東			防潮堤の外側は埋め立 てられた
55	はい	はい	不明	はい	1008-07 鍋田前面干拓堤 樋門ヶ所 この箇所 天端高 (バラベット高) T.P. 5.5m(昭23年)			被災箇所とほぼ同じ場所
56	はい	はい	不明	はい	1008-08 鍋田干拓堤 前面堤 樋門東ヶ所 前方未災箇所 T.P. 6.0m 手前破堤 T.P. 5.5mをつぎたし			防潮堤の外側は埋め立 てられた
57	はい	はい	不明	はい	1008-09 鍋田干拓 前面堤 樋門東 裏法 天端状況			樋門東 裏法 現在の状 況 写真右側がかつての 海で現在埋め立てられて いる
58	はい	はい	不明	はい	1008-10 鍋田干拓 前面堤 樋門より西方の全壊、半壊箇 所を望む			前面堤はいたる所が切れ たので全て新しく築造さ れた。
59	はい	はい	不明	はい	1008-11 鍋田干拓 前面堤 つぎたしバラベット T.P. 6.0m 越波による裏法洗掘状況 樋 門東側			樋門東 裏法 現在の状 況 写真右側がかつての 海で現在埋め立てられて いる
60	はい	はい	不明	はい	1008-12 鍋田川中流 破堤箇所より東 侵水箇所を 望む(海部郡)			別の場所の写真とほぼ同 じなのでそれを使った
61	不明	はい	不明	はい	1008-13 鍋田川中流 破堤箇所 若干入江になっていた 自衛隊の救援状況			入江の奥は埋め立てられ た 昔の堤防が少し見られる
62	不明	不明	不明	不明	1008-14 スライドなし	1008-14 スライドなし	1008-14 スライドなし	1008-14 スライドなし
63	不明	不明	不明	不明	1008-15 鍋田川中流 破堤箇所の昇降口 角おとし設置用場所が見える			被災箇所とほぼ同じ場所

64	はい	はい	不明	不明	1009-01 伊曾島村 前面堤 破堤箇所(右側が破堤ヶ所)			川と防潮堤の様子
65	はい	はい	不明	不明	1009-02 伊曾島村 前面堤破堤箇所			川と防潮堤の様子
66	はい	はい	不明	不明	1009-03 伊曾島村 前面堤 天端がかけている			石積は使われなくなった
67	はい	はい	不明	不明	1009-04 伊曾島村 前面堤破堤箇所			昔と同じ場所 根固めが改良された
68	はい	はい	不明	はい	1009-05 伊曾島村 前面堤半壊箇所 天端高(パラベツ高) T.P.6.5m			昔と同じ場所 根固めが改良された
69	はい	不明	不明	はい	1009-06 伊曾島村 前面堤 石張りの石がはがれている 天端より写す			現在の石張り
70	はい	はい	不明	はい	1009-07 伊曾島村 前面堤 天端コンクリート下がぬけて いる パラベツ高 T.P. 6.5m			堤体内の空洞化を防ぐ
71	はい	はい	不明	はい	1009-08 伊曾島村 前面堤 天端コンクリートの下のぬけ た穴 パラベツ高 T.P. 6.5m			堤体内の空洞化を防ぐ
72	はい	はい	不明	不明	1009-09 伊曾島村 前面堤 パラベツ高 T.P. 6.5m			堤体内の空洞化を防ぐ
73	はい	はい	不明	はい	1009-10 長良川河口西 城南干拓前 面堤河口より西を望む パラベツ高 T.P. 5.5m 天端高 T.P. 4.1m			同じ場所 天端面が高くなっている (2段防潮堤)
74	はい	はい	不明	はい	1009-11 川越干拓 前面堤 県耕地課施工 手前の前面 に小さい破堤あり			海は埋め立てられ現在中 部電力火力発電所になっ ている
75	はい	はい	不明	はい	1009-12 川越干拓 前面堤 天端及び裏洗掘掘状況			海は埋め立てられ現在中 部電力火力発電所になっ ている
76	はい	はい	不明	はい	1009-13 川越干拓 前面堤破堤箇所 天端コンクリート パラベツ高 T.P. 5.0m			海は埋め立てられ現在中 部電力火力発電所になっ ている
77	はい	はい	不明	はい	1009-14 川越干拓堤 離岸して帰途へ			海は埋め立てられ現在中 部電力火力発電所になっ ている
78	はい	はい	不明	はい	No.01 上野横須賀海岸 川北新田			#30の写真と同じ
79	はい	はい	不明	はい	No.02 No.01に同じ			#32の写真と同じ

80	はい	はい	不明	はい	No.03 No.01に同じ			#32の写真と同じ
81	はい	はい	不明	はい	No.04 No.01に同じ			#32の写真と同じ
82	はい	はい	不明	はい	No.05 No.01に同じ			#32の写真と同じ
83	はい	はい	不明	はい	No.06 同新田内 湛水せず			#32の写真と同じ
84	はい	はい	不明	はい	No.07 碧南新田より 北新田を望む (名古屋製鋼)			防潮堤の形式が途中で 異なっている
85	はい	はい	不明	はい	No.08 碧南新田内流木			現在の防潮堤
86	はい	はい	不明	不明	No.09 名古屋港 遠望:上野横須賀海岸			名古屋港現在の様子 船上より
87	はい	はい	不明	不明	No.10 名古屋港			名古屋港現在の様子 船上より
88	はい	はい	不明	不明	No.11 名古屋港			名古屋港現在の様子 船上より
89	はい	はい	不明	不明	No.12 名古屋港			名古屋港現在の様子 船上より
90	はい	はい	不明	不明	No.13 名古屋港			名古屋港現在の様子 船上より
91	はい	はい	不明	不明	No.14 名古屋港			名古屋港現在の様子 船上より
92	はい	不明	不明	不明	No.15 名古屋港 concrete pile の傾きに注意			名古屋港現在の様子 船上より
93	はい	はい	不明	不明	No.16 名古屋港内防波堤			船の中から高潮防波堤
94	はい	不明	不明	不明	No.17 名古屋港突端部 名古屋港入口			名古屋港現在の様子 船 上より
95	はい	はい	不明	不明	No.18 鍋田干拓遠望		写真なし	該当なし



96	はい	はい	不明	不明	No.19 No.18に同じ		写真なし	該当なし
97	はい	はい	不明	不明	No.20 鍋田干拓 堤防断面(残存部)			同じ場所ではないが、裏からパラペットをとる
98	はい	はい	不明	不明	No.21 No.20に同じ			同じ場所ではないが、裏からパラペットをとる
99	はい	はい	不明	不明	No.22 No.20に同じ			同じ場所ではないが、裏からパラペットをとる
100	はい	はい	不明	はい	No.23 鍋田 天端破壊			同じ場所ではないが、裏からパラペットをとる
101	はい	はい	不明	はい	No.24 No.23に同じ			外側は埋め立てられている
102	はい	はい	不明	はい	No.25 鍋田干拓内湧港付近			同じ場所ではないが、裏からパラペットをとる
103	はい	はい	不明	はい	No.26 鍋田干拓旧堤 裏法崩壊			埋め立て
104	はい	はい	不明	はい	No.27 No.26に同じ			外側埋め立て
105	はい	はい	不明	はい	No.28 No.26に同じ			防潮堤の両側の写真
106	はい	はい	不明	はい	No.29 No.26に同じ			外側は埋め立てられている
107	はい	はい	不明	はい	No.30 No.26に同じ			外側は埋め立てられている
108	はい	はい	不明	はい	No.31 No.26に同じ			外側は埋め立てられている
109	はい	はい	不明	はい	No.32 ポンプ、ホッパー船による復 旧 鍋田干拓			外側は埋め立てられている
110	はい	はい	不明	不明	No.33 木曾川河口付近		写真なし	該当なし
111	はい	はい	不明	不明	No.34 鍋田干拓 木曾川河口付近		写真なし	該当なし

112	はい	はい	不明	不明	No.35 No.34に同じ		写真なし	該当なし
113	不明	不明	不明	不明	No.36 スライドなし	No.36 スライドなし	No.36 スライドなし	No.36 スライドなし
114	はい	はい	不明	不明	No.37 名古屋港遠望			名古屋港現在の様子 船上より
115	該当なし	該当なし	該当なし	該当なし	地図1	過去の写真番号に対応する現在地点の場所		過去の写真番号に対応する現在地点の場所
116	該当なし	該当なし	該当なし	該当なし	地図2	過去の写真番号に対応する現在地点の場所		過去の写真番号に対応する現在地点の場所
117	該当なし	該当なし	該当なし	該当なし	地図3	過去の写真番号に対応する現在地点の場所		過去の写真番号に対応する現在地点の場所